

# **Strategický plán rozvoje obce Slavkov 2023-2029**



Potřeba aktualizace, respektive zpracování nového Strategického plánu rozvoje obce Slavkov pro období 2023-2029 (dále jen Strategický plán rozvoje obce Slavkov) je založena na skutečnosti, že stávající strategický dokument obce byl formulován do konce roku 2022.

Strategický plán rozvoje obce je dokumentem zpracovávaným za účelem dlouhodobého plánování ekonomického a sociálního rozvoje obce. V rámci strategického plánování byly analyzovány současné problémy obce a navržena opatření k jejich řešení. Plán se týká různých oblastí života v obci, např. bydlení, infrastruktury, dopravní obslužnosti, místní ekonomiky a podnikání, životního prostředí a zemědělství, kulturního a společenského života v obci, podpory turismu a rekreace.

Cílem rozvojové strategie je vytvořit ze Slavkova dynamickou obec s moderním životním stylem. Vyváženým rozvojem všech složek určujících kvalitu života obce – hospodářství, sociální prostředí, školství, kultura, rozvoj infrastruktury, sportovního zázemí a životního prostředí chceme nasměrovat další rozvoj obce tak, aby byla vyhledávaným místem pro spokojený život.

Zadavatel: Obec Slavkov  
IČO: 00300667  
Zámecká 156  
747 57 Slavkov

Zhotovitel: Obecní úřad Slavkov

Spolupráce: Členové zastupitelstva obce Slavkov  
Předsedové spolků a organizací v obci Slavkov

Tento strategický plán byl schválen na 2.zasedání zastupitelstva obce Slavkov dne 14.12.2022, usnesením č. ZO/2/19/2022.

Mgr. Rostislav Musila v.r.  
starosta

Petr Glabazňa v.r.  
místostarosta

## OBSAH

1. PŘEDSTAVENÍ OBCE.....	5
1.1. Geografický popis .....	5
1.2. Historický popis obce.....	6
1.3. Demografické podmínky .....	7
1.4. Kultura, sport, cestovní ruch .....	8
1.5. Školství, zdravotnictví, sociální péče.....	9
1.1.1. .... Školství .....	9
1.1.2. .... Zdravotnictví .....	10
1.1.3. .... Sociální zařízení a ostatní vybavenost .....	10
1.6. Ekonomický popis.....	10
1.7. Technická infrastruktura .....	11
1.8 Životní prostředí.....	12
1.8.1. .... Ochrana ovzduší .....	12
1.8.2. .... Vodstvo .....	12
1.8.3. .... Odpady .....	13
1.8.4. .... Ochrana přírody .....	13
1.8.5. .... Zemědělství .....	14
2. SWOT analýza .....	15
2.1.1. .... Infrastruktura .....	15
2.1.2. .... Lidé .....	15
2.1.3. .... Zemědělství a lesnictví .....	15
2.1.4. .... Životní prostředí .....	15
2.1.5. .... Ekonomika a podnikání .....	16
3. VIZE A JEDNOTLIVÉ CÍLE STRATEGIE.....	17

3.1.1.....	Modernizace infrastruktury	17
3.1.2. ....	Školství, mládež, sport	17
3.1.3. ....	Zdravé životní prostředí	17
3.1.4. ....	Slavkov - obec, kde to žije	17
3.1.5. ....	Sociální oblast	18
3.1.6. ....	Samospráva	18

# 1. Představení obce

Území obce Slavkov se nachází v Moravskoslezském kraji asi 3 km od statutárního města Opava. Rozloha obce je 1104,31 ha a nadmořská výška je 320 metrů. K 31.10.2022 žilo v obci Slavkov 2.121 obyvatel.



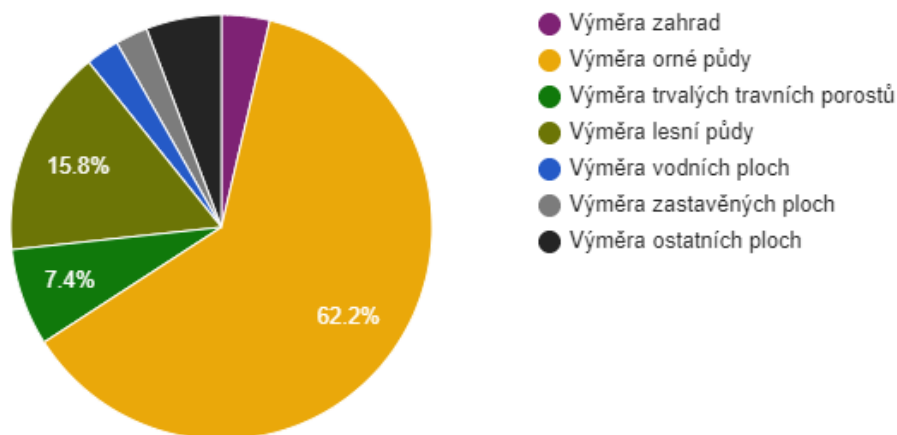
## 1.1. Geografický popis

Geograficky se obec nachází v předhůří Nízkého Jeseníku. Katastrem obce protéká od jihozápadu na jihovýchod říčka Hvozdnice, která je nejvýznamnějším přítokem řeky Moravice. V okolí řeky je soustava tří rybníků tvořící součást chráněné krajinné oblasti se zbytky lužního lesa. Mírná pahorkatina zastíňuje část srážek od západu. Půda je středně úrodná, převážně hnědozemě a hnědé půdy.

Orná půda zaujímá 62,20% plochy, lesy tvoří 15,84 % plochy.

Koeficient ekologické stability vyjadřuje poměr mezi přírodně stabilními plochami (jako jsou lesy, zahrady atd.) a plochami zastavěnými či intenzivně zemědělsky obdělávanými (tzv. nestabilními). Vyšší hodnota koeficientu obecně značí příznivější stav, hodnota vyšší než 1 znamená vyváženou (stabilní) krajinu.

## Struktura využití půdy v obci Slavkov v roce 2021



Zdroj: ČSÚ

### **1.2. Historický popis obce**

Nejstarší zmínkou zdokumentovanou výzkumem archeologů je sídliště z doby lineární kultury ( 5000 tis.let př. Kristem), lengyelské kultury ( čtvrtina 5 tisíciletí př.Kr.) a kultury zvoncových pohárů ( 2 200 let př.Kr. ). Starší doba železná je charakterizována plátenickou kulturou z poloviny posledního tisíciletí př.Kr. Dále zde bylo objeveno pohřebiště lužických popelnicových polí ( 1200 - 400 let př.Kr.). První polovina 4. tisíciletí je charakterizována kulturou nálevkovitých pohárů, jejíž existence byla rovněž prokázána. Další nálezy jsou už z dob slovanského osídlení ( 8. – 12. století). Od přelomu 12. a 13. století lze pro poznání historického vývoje možno využít i písemné prameny.

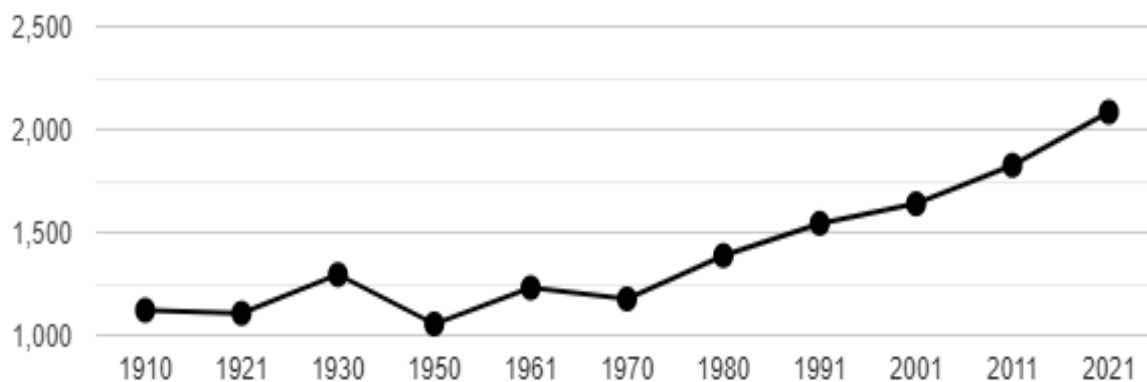
První písemná zmínka o Slavkovu je z roku 1224. Tehdy král Přemysl Otakar I. daroval ves s dalšími majetky městu Opavě v souvislosti s jeho mílovým právem. V této listině je nazývána „Zlawicowawes“ a je zde uveden předchozí majitel Petr. Na listině je podepsán syn Slávkův – Bohuslav. Jméno Slavkova je tedy odvozeno od jména jeho lokátora Slávka nebo Slávika. V majetku Opavy zůstala pouze do roku 1255, kdy je obec přičtena biskupem olomouckým Brunem, Herbordu z Fulštejna. Změnu v držbě slavkovského zboží potvrdil král Přemysl Otakar II., který 18.7.1256 vydal v Opavě po generálním sněmu o záměně slavkovského dvora za dvůr německého řádu. Páni z Fulštejna patřili k nejbližšímu okruhu Brunovy družiny a manský statek užívali až do roku 1447. O významu rodu Fulštejnů svědčí již před získáním Slavkova role Herborda, který doprovázel Přemysla Otakara II. na křížové výpravě proti pohanským Prusům a bránil i biskupské statky před vpádem Vladislava Opolského. Jeho podpisy nacházíme na řadě významných královských listin. Syn Herbordův Jan se po roce 1279 objevuje v nejbližším okolí královny vdovy Kunhuty, která se po bitvě na

Moravském poli uchýlila na nedaleký Hradec u Opavy. Posledním z rodu Fulštejnů byl Mikuláš ze Slavkova. Ten se vzdal roku 1447 slavkovského léna a předal jej do rukou olomouckého biskupa Pavla z Miličina. V následujícím období se držitelé slavkovského panství rychle střídali. Roku 1523 se stal držitelem Slavkova Jan Vlk z Konecchlumí. Posledním držitelem byl jeho vnuk Jiří (v letech 1576 – 1577 nejvyšším dvorským sudím markrabství moravského a přisedicím zemského Opavě), který zemřel v roce 1598. Bratři Vlkové provázeli císaře Maxmiliána II. v boji proti Turkům do Uher v roce 1566. Ten před svou smrtí postoupil biskupské léno svému švagrovi Šalamounovi Mošovi z Bittendorfu na Slatině. Jeho synové Jiří a Jan prodali v roce 1636 pánu Sedlickému z Choltic, v roce 1677 získal Slavkov Jiří Valerián Podstatský z Prusínovic. Roku 1707 byl jeho syn František Dominik povýšen do hraběcího stavu a jeho vnuk František Valerián se oženil s Terezií z Lichněštejnu a Kastelkornu. V roce 1762 císařský majestátem bylo povoleno sloučení rodového jména i znaku s výše uvedeným rodem. V majetku tohoto šlechtického rodu zůstalo až do roku 1907. Jak je patrné, držitelé Slavkova byli velice vlivnými osobami své doby a zanechali Slavkovu několik historických památek.

### **1.3. Demografické podmínky**

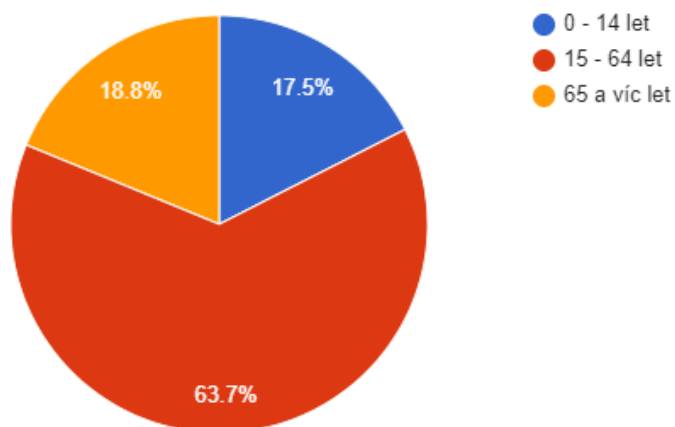
K 31.10.2022 žilo v obci Slavkov 2.121 obyvatel.

#### **Dlouhodobý vývoj počtu obyvatel obce Slavkov od roku 1910**



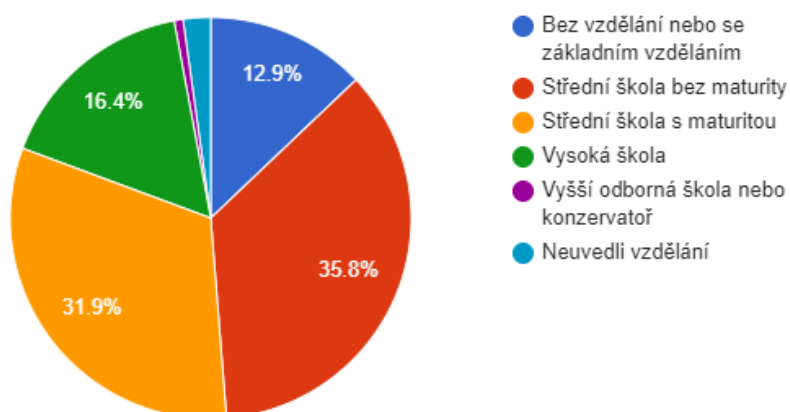
**Zdroj: ČSÚ**

### Věková struktura obyvatel obce Slavkov v roce 2021



Zdroj: ČSÚ

### Vzdělanostní struktura obyvatel obce Slavkov v roce 2021



Zdroj: ČSÚ

#### **1.4. Kultura, sport, cestovní ruch**

Obec Slavkov žije čilým společenským životem, na kterém se podílí nejen společenské organizace, ale také obec a rodičovská sdružení při zdejší Základní a Mateřské škole. Na začátku každého kalendářního roku se představitelé obce a spolků schází na společné schůzce, jejíž náplní je příprava kalendáře kulturních a společenských akcí, který je pak



zveřejněn na webových stránkách obce a v místním zpravodaji. Pro organizování akcí mohou pořadatelé využívat bohaté technické zázemí v obci. K dispozici je nově zrekonstruovaný kulturní dům, zasedací místnost za mateřskou školkou, prostory komunitního centra, prostory budovy patřící Jednotě Orel Slavkov, Hasičská zbrojnice s klubovnou a se zrekonstruovaným parkem ve středu obce, areál chovatelů, prostorné atrium Domova důchodců - Seniorcentra Slavkov, hřiště TJ Sokol Slavkov s restaurací a dětským hřištěm, tenisové kurty, víceúčelové hřiště s umělým povrchem, přístavba na hřišti u školy a v neposlední řadě přírodní zázemí v podobě přilehlého lesa s Naučnou stezkou Hvozdnice.

Mezi největší a nejoblíbenější kulturní akce patří každoročně pořádaný den obce, společenské plesy, karmaš s doprovodnými pout'ovými atrakcemi. Jsou pořádané celoobecní oslavy Dne matek, setkání se seniory a školní vánoční besídky, sportovní klání a soutěže, výstavy a vzdělávací přednášky atd. . Všechny tyto aktivity udržují pospolitost života v obci a vznik nových možností v oblasti sportu a trávení volného času považují občané dle dotazníkového šetření, za významnou prioritu života.

Obec Slavkov je z hlediska cestovního ruchu typicky venkovskou oblastí. Pohoří Nížkého Jeseníku vytváří vhodné podmínky pro rozvoj pěší a cykloturistiky. Obec Slavkov má ve svém středu historickou část, jejíž dominantou je kostel sv. Anny. U kostela je pískovcová socha sv. Jana Nepomuckého pocházející z roku 1722 a u domu č.p.24 je kaple svaté Barbory. V polích na trojmezi mezi Slavkovem, Jaktaří a Zlatníky se nachází kaple sv. Anny, kam byla obnovena poutní tradice. U domu č.p.10 je zachována výklenková kaplička. Znám je Navarův kříž, sloupy s obrazy Panny Marie. V budově bývalého zámku je zachována kaple s renesanční klenbou z poslední třetiny 16.století.

Vyhledávanou lokalitou je přírodní rezervace Hvozdnice s lužními lesy a soustavou tří rybníků. Drtivou většinu výše jmenovaných míst spojuje Tematická turistická stezka, kterou tvoří zastavení, odkazující na historii obce v porovnání se současností. Součástí jsou odpočinková posezení a informační tabule. Možnost využití volného času nabízí také jezdecký klub Agrostyl. Pro rozvoj cestovního ruchu jsou důležité ubytovací kapacity, které v obci schází.

## **1.5. Školství, zdravotnictví, sociální péče**

### ***1.1.1. Školství***

#### **Školy v rámci obce**

Obec Slavkov	Stávající stav			
	MŠ	ZŠ	ŠD	
ZŠ a MŠ	<b>Ano</b>	<b>1 – 9</b>	<b>Ano</b>	Tendence a perspektiva udržení obou školních zařízení včetně školní družiny a školního klubu. Po celkové rekonstrukci v dobrém stavu.
Školní jídelna		<b>Ano</b>		

Kapacitní možnost základní školy je dnes plně využita a budoucí demografický vývoj disproporcí dále prohloubí. Spádovost na ZŠ Slavkov: Slavkov, Dolní Životice, Litultovice. Kapacitní možnosti MŠ jsou hraniční, ale kapacitní možnosti ZŠ se jeví pro potřeby současného vývoje a moderní výukové metody jako nedostatečné.

### 1.1.2. Zdravotnictví

#### Přehled zdravotní péče v obci

Obec	Stávající stav
Slavkov	Zdravotní středisko-praktický lékař, fyzioterapeuta. Vzhledem k dobré dopravní dostupnosti do Opavy bez významných požadavků na další rozšíření

Stávající stav zdravotní péče lze považovat za odpovídající potřebám a možnostem. Není v reálných schopnostech obce Slavkov zabezpečit samostanou stomatologickou ordinaci.

### 1.1.3. Sociální zařízení a ostatní vybavenost

#### Sociální zařízení a ostatní zařízení občanské vybavenosti

Obec	Stávající stav
Slavkov	Domov pro seniory Seniorcentrum Slavkov – kapacita 32 klientů kulturní dům, víceúčelová budova OÚ, Orlovna, pošta, prodejna potravin restaurace Napoleon, hospoda Na žumpě, hospoda Lesanka, vinárna, restaurace v chovatelském areálu kadeřnictví, solná jeskyně, květinářství knihovna smuteční síň, hasičská zbrojnice, čerpací stanice PHM.

### 1.6. Ekonomický popis

Obec je převážně vesnického charakteru, ale blízkost statutárního města Opavy ovlivňuje místní ekonomiku. Z pohledu převažujícího zaměstnání dnes již naprosto převládá nezemědělská činnost. Většina ekonomicky aktivních obyvatel za práci vyjíždí mimo obec, někdy v rámci kraje, pochopitelně nejčastějším cílem dojížděky je Opava a okres. Významnou úlohu v místní ekonomice tvoří silnice I/46, která je dopravní tepnou oblasti a napojuje oblast na Opavu a Olomouc.

Jsme součástí Moravskoslezského kraje, který je z ekonomického hlediska dlouhodobě strukturálně postiženým regionem.

Historickou tradici v obci má podnikání v zemědělství. Kromě ZP Otice, které hospodaří na velkých celcích se zemědělskému podnikání věnují další soukromě hospodařící rolníci. V obci působí firmy, jejichž majitelé mají osobní vazbu na obec a tento jejich nostalgický vztah obci prospívá.

Podnikatelské aktivity se rozvíjí především v areálu ZP Otice, Pod zemědělským areálem je pila a 1. slavkovská čerpací stanice PHM. Na Latarni sídlí firma GAPAY. Další služby, čtené

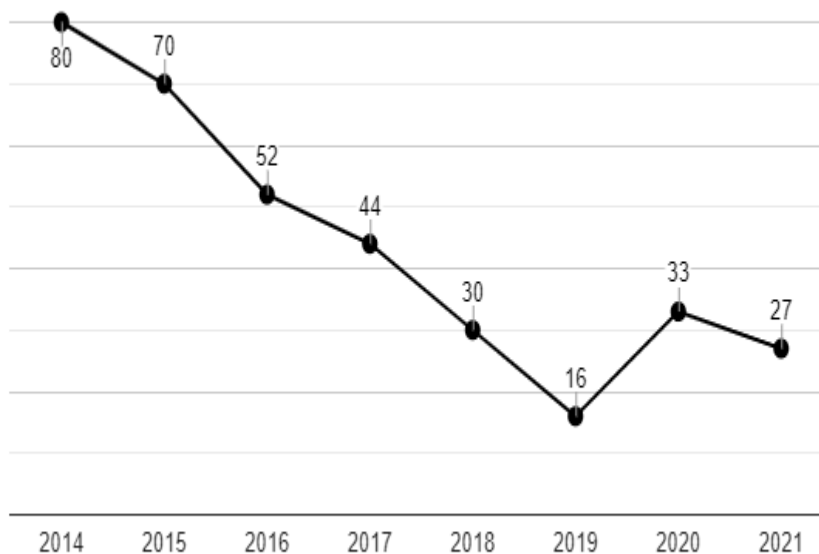
podnikatelské i řemeslné aktivity vyvíjí občané ve svých usedlostech. V obci je několik kadeřnic, masérek, automechaniků, stolařů, instalatérů a zedníků.

### Struktura podnikatelských subjektů podle velikosti v obci Slavkov v roce 2021

Počet zaměstnanců	Kategorie	Absolutně
1-9	mikropodniky	138
10-49	malé podniky	7
50-249	střední podniky	0
250 a více	velké podniky	0
nezjištěno	-	29

Zdroj: ČSÚ

Vývoj počtu nezaměstnaných osob v letech 2014 až 2021



Zdroj: ČSÚ

### **1.7. Technická infrastruktura**

Páteří komunikační síť dopravní infrastruktury tvoří silnice I. třídy I/46, jež představuje hlavní silniční tah z Opavy do Olomouce. Silniční síť I. a II. třídy je doplněna komunikacemi III. třídy a místními komunikacemi. Hustota silniční sítě je dostačující, nevyhovující je však technický stav některých silnic a zejména z ekologického hlediska průchod silnice I. třídy obcí.

Rekonstrukce místních komunikací a odstranění bodových závad jsou prioritami v oblasti dopravy.

Základní dopravní obslužnost obce do Opavy je zajištěna autobusy městské hromadné dopravy. Prostřednictvím Mikroregionu Hvozdnice zajišťujeme letní turistickou víkendovou vlakovou přepravu.

#### Technická infrastruktura

Obec	Plynofikace	Vodovod	Kanalizace	ČOV
Slavkov	ano	ano	ano	ano

#### Vývoj bytové výstavby v obci Slavkov v období 2012 - 2021

	2012	2013	2014	2015	2016	2017	2018	2019	2020	2021
<b>Počet dokončených bytů</b>	11	11	9	14	14	9	8	13	14	12
<b>Počet dokončených bytů v přepočtu na 1000 obyvatel v kraji</b>	2,11	1,97	1,60	1,80	1,73	1,87	2,12	2,03	2,28	2,28
<b>Počet dokončených bytů v přepočtu na 1000 obyvatel v ČR</b>	2,75	2,40	2,27	2,38	2,58	2,69	3,18	3,40	3,22	3,29

Zdroj: ČSÚ

## **1.8 Životní prostředí**

### ***1.8.1. Ochrana ovzduší***

Obecně je možno říci, že v obci pochází nejvíce emisí z domácností a to zejména ze zdrojů používajících tuhá paliva a staré typy kotlů. Výrazné zlepšení přinesla plynofikace obce, ale také kotlíkové dotace. Z hlediska ochrany ovzduší je také třeba zmínit potřebu snížení spotřeby paliv a zateplení.

### ***1.8.2. Vodstvo***

Územím protéká řeka Hvozdnice, která je nejvýznačnějším levobřežním přítokem řeky Moravice. Po celém toku Hvozdnice nacházíme řadu přírodovědně zajímavých míst, které představují velmi důležitý biokoridor. Na území obce Slavkov se nachází soustava rybníků, které ve spojení s řekou tvoří přírodní rezervaci Hvozdnice. Z hlediska přírody je žádoucí zachování současného přirozeného stavu.

### 1.8.3. Odpady

Na území obce funguje systém sběru a separace odpadu. Je zajištěno třídění sběru papíru, skla, plastů, drobného kovového odpadu, oděvů, elektro-zařízení, galvanických článků, olejů, nebezpečného a velkoobjemového komunálního odpadu. Svoz odpadu zajišťují Technické služby Opava s.r.o., ale také další firmy, které zajišťují svoz specifických surovin. K likvidaci a zpracování biologického odpadu hodláme pořídít v rámci dotace kompostéry pro domácnosti. Vzhledem k tendenci snižování ukládání směsného odpadu na skládkách, budou na obec kladeny vyšší požadavky na řešení problematiky likvidace všech druhů odpadů.

Přehled množství vyvezeného odpadu

Název odpadu	Množství [t/rok] 2019	Množství [t/rok] 2020	Množství [t/rok] 2021
Papír a lepenka	41,177	50,485	48,5654
Sklo	48,752	52,645	50,084
Plasty	53,497	60,479	65,598
Směsný kom. odpad	473,857	449,521	460,656
Barvy	0,964	0,75	1,212
Obaly s nebez. látk.	0,081	0,065	0,024
Léčiva	0,015	0,005	0,003
Oděvy	10,591	11,344	11,699
Biologicky rozložitelný	285,7	289,62	363,035
Rozpouštědla	0,04	0,006	0,01
Olej a tuk	0,277	0,286	1,067
Objemný odpad	26,26	24,04	44,64
Kovy	0	0	0,0685

### 1.8.4. Ochrana přírody

Unikátní oblastí našeho katastru je okolí meandrující řeky Hvozdnice. Zachoval se zde poslední zbytek lužního lesa na Opavsku. Lokalita byla v roce 1988 vyhlášena jako Přírodní rezervace Hvozdnice. Toto mimořádně biologicky cenné a chráněné území má rozlohu 56 ha a zahrnuje rybníky s přílehlými mokřadními loukami s přirozeným náletem listnáčů, které poskytují životní prostředí mnoha druhům ptáků a obojživelníků. Byla zde vytvořena Naučná stezka Hvozdnice, informační tabule představují návštěvníkům všechny zajímavé lokality, biotopy, jejich vývoj a typické rostlinné a živočišné druhy.

Z hlediska rozvoje prvků ekologické stability a protierozní ochrany je důležitá realizace komplexních pozemkových úprav.

### ***1.8.5. Zemědělství***

Od roku 1989 prošlo zemědělství velkou vlastnickou výrobní transformací. Poklesl objem živočišné výroby na méně než 2/3 objemu před rokem 1989 a mnoho kravínů a budov se stalo přebytečnými. V obci obhospodařují naprostou většinu zemědělské půdy právnické osoby. Existuje dobrý předpoklad pro to, aby podniky mohly čerpat podporu z fondů Evropské unie pro svůj další rozvoj.

## 2. SWOT analýza

### 2.1.1. *Infrastruktura*

Silné stránky	<ul style="list-style-type: none"><li>▪ přítomnost silnice I. Třídy</li><li>▪ dobrá dopravní dostupnost</li><li>▪ provoz linky MHD</li><li>▪ plynofikace, vodovodní a kanalizační síť v obci, nová ČOV</li></ul>
Slabé stránky	<ul style="list-style-type: none"><li>▪ není vybudovaná cyklostezka</li><li>▪ špatný technický stav silnic III. a IV. tříd</li><li>▪ železniční trať slouží jen nákladní a letní turistické dopravě</li><li>▪ nutnost postupné opravy kanalizační sítě</li><li>▪ není vybudovaná možnost výroby energií z alternativních zdrojů</li></ul>
Příležitosti	<ul style="list-style-type: none"><li>▪ možnost řešení závad v oblasti kanalizací,</li><li>▪ možnost zabezpečení financování z fondů EU</li><li>▪ budování nových cyklistických tras a infrastruktury cestovního ruchu</li><li>▪ získání prostředků z evropských fondů</li></ul>

### 2.1.2. *Lidé*

Silné stránky	<ul style="list-style-type: none"><li>▪ zájem o život a bydlení v obci</li><li>▪ dlouhodobý růst počtu obyvatel</li></ul>
Slabé stránky	<ul style="list-style-type: none"><li>▪ kapacita mateřské a základní školy je na hraně své kapacity</li></ul>
Příležitosti	<ul style="list-style-type: none"><li>▪ nabídka kvalitního života</li></ul>
Ohrožení	<ul style="list-style-type: none"><li>▪ v případě neregulované výstavby se obec stane satelitem města Opavy</li></ul>

### 2.1.3. *Zemědělství a lesnictví*

Silné stránky	<ul style="list-style-type: none"><li>▪ rozvinuté zemědělství</li></ul>
Slabé stránky	<ul style="list-style-type: none"><li>▪ eroze půdy</li><li>▪ vysoká konkurence v zemědělství</li><li>▪ malé zapojení zemědělství do cestovního ruchu – minimálně rozvinutá agroturistika</li></ul>
Příležitosti	<ul style="list-style-type: none"><li>▪ modernizace zemědělství a snížení jeho negativního dopadu na životní prostředí</li></ul>
Ohrožení	<ul style="list-style-type: none"><li>▪ vysoká konkurence v zemědělství zejména ze zahraničí</li></ul>

### 2.1.4. *Životní prostředí*

Silné stránky	<ul style="list-style-type: none"><li>▪ dobrý stav životního prostředí</li><li>▪ převaha ekologicky stabilních ploch v krajině a dobrý stav chráněných území</li><li>▪ existující systém sběru odpadu</li></ul>
Slabé stránky	<ul style="list-style-type: none"><li>▪ zvýšené riziko lokálních záplav</li><li>▪ znečištění ovzduší z domácností vytápěných tuhými palivy</li><li>▪ malé využití obnovitelných zdrojů energie (solární energie, větrná energie, biomasa)</li></ul>
Příležitosti	<ul style="list-style-type: none"><li>▪ zachování vyváženého poměru mezi ekonomickým rozvojem a ochranou životního prostředí</li><li>▪ zavedení nízkoemisních technologií</li><li>▪ možnost energetických úspor</li></ul>
Ohrožení	<ul style="list-style-type: none"><li>▪ zdražení cen surovin (plyn, ropa apod.) ohrozí podnikání a povede k používání nekvalitních paliv</li></ul>

### 2.1.5. *Ekonomika a podnikání*

Silné stránky	<ul style="list-style-type: none"><li>▪ zavedené podnikatelské aktivity v obci zejména u malých a středních podnikatelů</li><li>▪ proaktivní chování podnikatelských subjektů a společenských organizací při komunikaci s orgány obce</li><li>▪ tvorba pracovních míst pro občany obce</li><li>▪ tradičně bohatá činnost spolků v obci po celý rok</li></ul>
Slabé stránky	<ul style="list-style-type: none"><li>▪ omezené možnosti pro další rozvoj podnikatelských aktivit s ohledem na potřeby soužití s občany obce (hluk a nečistota z podnikání v blízkosti obydlí)</li><li>▪ nevyužití veškerého potenciálního prostoru k podnikání</li></ul>
Příležitosti	<ul style="list-style-type: none"><li>▪ navázání na dosud úspěšné podnikatelské činnosti v obci s ohledem na jejich další rozvoj</li><li>▪ poptávka po výrobcích a službách, které jsou typické pro malé a střední podnikání</li><li>▪ nasměrování podnikání k ochraně životního prostředí v obci a jejího okolí</li></ul>
Ohrožení	<ul style="list-style-type: none"><li>▪ nasycení trhu tradičních výrobků a služeb, slabá kupní síla a blízkost okresního města</li></ul>



### **3. Vize a jednotlivé cíle strategie**

S ohledem na proběhlou analýzu potřeb si obec Slavkov stanovuje následující cíle a realizaci níže uvedených projektů:

#### **3.1.1. Modernizace infrastruktury:**

- vybudování potřebného parkoviště u místního hřbitova a úprava plochy před smuteční síní
- celková rekonstrukce a zaasfaltování neopravené části komunikace na ulici Záhumenní, Pod Areálem a postupná oprava dalších místních komunikací
- rekonstrukce části chodníku na ulici Černá cesta,
- úsekové měření rychlosti ke zklidnění dopravy na ulici Olomoucká
- dokončení výměny starších autobusových zastávek
- vybudování sběrného dvora a výstavba garáží pro dopravní techniku obce
- vybudování fotovoltaických elektráren na nemovitostech ve vlastnictví obce, zejména na budovách Základní školy, ČOV, Obecního úřadu, Seniorcentra a Mateřské školy
- nákup elektromobilů
- postupná rekonstrukce veřejného osvětlení, která povede k větším úsporám elektrické energie.
- dokončení osvětlení na ul. Olomoucká podél areálu školy
- postupná rekonstrukce kanalizačního řádu
- dostavba vodovodu v lokalitě Trní
- výstavba cyklostezky ve rámci trasy Slavkov – Opava
- výstavba obnovitelných zdrojů energie.
- oprava lávky pře řeku Hvozdnici k sportovnímu areálu a hřišti TJ Slavkov
- zatrubnění příkopu na ulici Bocianová

#### **3.1.2. Školství, mládež a sport:**

- rekonstrukce zahrady mateřské školy, vybudování nových herních prvků
- zateplení budovy mateřské školky a oprava střechy
- opravy a rozšíření základní školy
- změna systému vytápění budov základní školy a mateřské školy
- vybudování atletické dráhy a sportovního zázemí u základní školy
- zavlažování fotbalového hřiště na sportovním areálu v lese
- vybudování nového outdoorového hřiště u sportovního areálu v lese
- vybudování doskočiště pro skok daleký u základní školy
- hřiště v dolní části zahrady Seniorcentra pro malé děti 1 až 3 roky
- vyhledání vhodné lokality a zpracování studie nové víceúčelové sportovní haly
- rozšíření nebytových prostor ve sportovním areálu v lese

#### **3.1.3. Zdravé životní prostředí:**

- revitalizace parku u Seniorcentra
- revitalizace rybníků u ČOV a rekultivace zelené plochy kolem nich
- výsadba stromů podél komunikací
- budeme se podílet na opravě Hvozdnické naučné stezky na našem katastru
- poskytnutí nových kompostéru občanům
- další rozvoj odpadového hospodářství, průběžná modernizace mechanizace a technického vybavení

#### **3.1.4. Slavkov – obec, kde to žije:**

- poskytování finančních příspěvků místním spolkům a organizacím k rozvoji kulturní, sportovní a zájmové činnosti v obci a zachování tradic
- celková rekonstrukce „Pekla“, nebytového prostoru v kulturním domě
- využití potenciálu areálu „Pergoly“ u základní školy, úprava západní části, rozšíření mobiliáře pro setkávání občanů a kulturní akce
- zajištění důstojných oslav výročí 800. let Slavkova v roce 2024
- další rozšíření slavkovského betlému a vánočního osvětlení

#### **3.1.5. Sociální oblast:**

- zajištění provozu a další modernizace domova seniorů Seniorcentra Slavkov
- zachování rozvozu stravy pro školská zařízení a pro seniory
- zachování příspěvku pro důchodce na obědy ve školní jídelně a na dovoz stravy
- zachovat každoroční setkávání seniorů, návštěvy našich seniorů při významných životních jubileích
- vyplácení finančního příspěvku mladým rodinám při narození dítěte a při nástupu děti do 1. třídy naší ZŠ
- udržení veřejných služeb obchodu, pošty, lékařky a autobusové městské hromadné dopravy v naší obci

#### **3.1.6. Samospráva:**

- podpora všech, kteří mají upřímný zájem aktivně se podílet na rozvoji své obce
- rozšiřovat elektronické služby pro veřejnost
- aktivní vyhledávání vhodných dotačních titulů pro financování investičních akcí